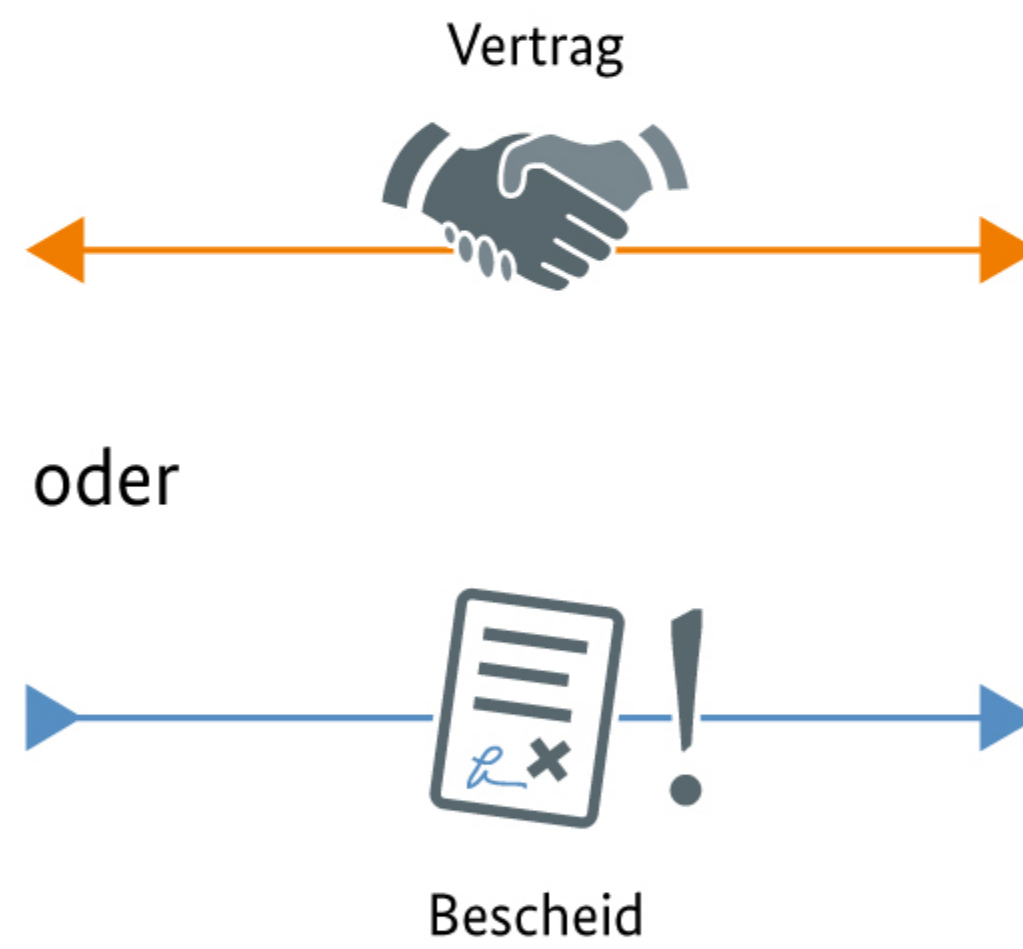
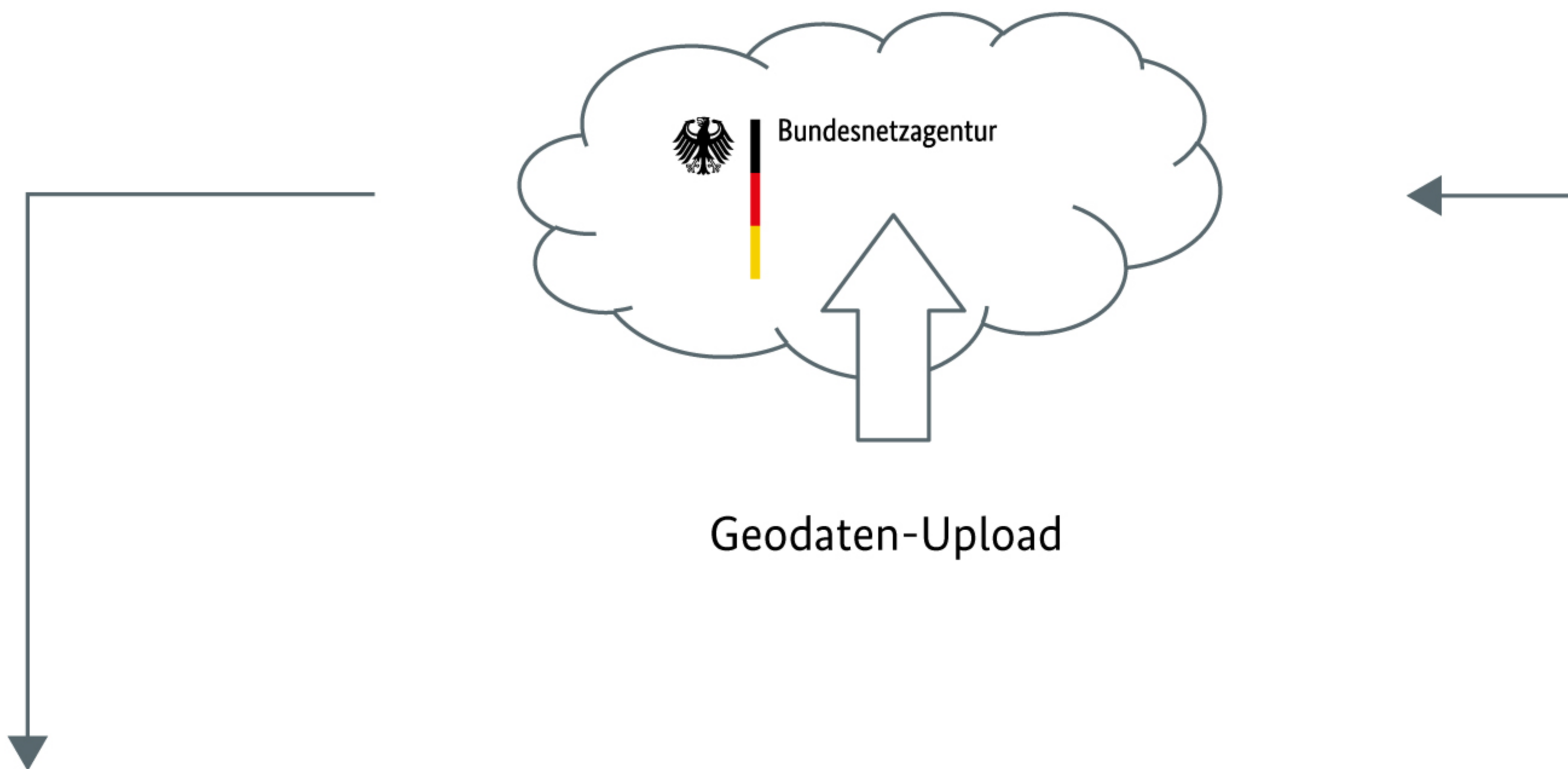


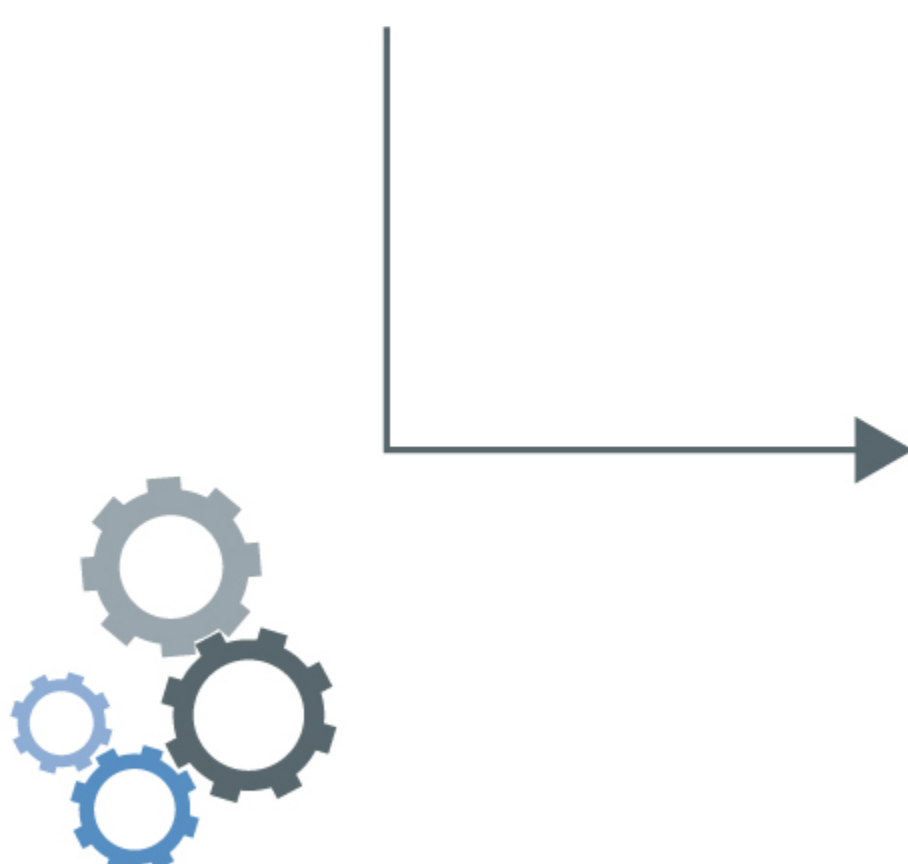
1 Rechtliche Grundlage



2 Übermittlung der Geodaten



3 Datenübernahme in den ISA



Beispielhafte Darstellung – Keine Echtdaten